

יום העצמאות

## פירמידת ארץ ישראל

### מטרות:

הרחבת הידע בנושא ארץ ישראל באמצעות שעשועון מקורי.

### חומרים:

- לוח פירמידה מרכזי גדול: בשורה התחתונה – 8 משבצות, בשורה השניה – 6 משבצות, בשורה השלישית – 4 משבצות ובשורה הרביעית – 2 משבצות. בחלק העליון של כל משבצת מוצמד סקוץ' זכר. (ראה שרטוט)
- 2 לוחות פירמידה קטנים קבוצתיים: בשורה התחתונה – 4 משבצות, בשורה השניה – 3 משבצות, בשורה השלישית – 2 משבצות ובשורה הרביעית – משבצת אחת. בחלק העליון של כל משבצת מוצמד סקוץ' זכר. (ראה שרטוט)
- 10 כרטיסי "אזורי הארץ" בכלבולי אותיות, שגודלם תואם לשורה התחתונה בפירמידה.
- 11 כרטיסי "ערים בארץ" בחידות, שגודלם תואם לשורה השניה בפירמידה.
- 4 כרטיסי "מדינות גבול" בזיהוי דגלים, שגודלם תואם לשורה השלישית בפירמידה.
- 2 כרטיסי "תמונות מסתרות" שגודלם תואם לשורה העליונה של הפירמידה.
- כל תמונה מחולקת לתשעה חלקים, על כל חלק סקוץ' זכר (סה"כ 9 סקוצ'ים)
- 2 סטים של 16 כיסויים ממוספרים (ממפל שחור) לתמונות שמצידן האחורי סקוץ' נקבה.

בחלקו העליון של כל כרטיס מוצמד סקוץ' נקבה משני הצדדים חוץ מכרטיסי התמונות בהן מוצמד סקוץ' אחד מאחורי הכרטיס.



## **הכנה לפעילות:**

מצמידים את הכרטיסיות כשהן הפוכות בהתאמה ללוח הפירמידה המרכזי הגדול:  
בשורה הראשונה – 8 כרטיסי מושגים  
בשורה השניה – 6 כרטיסי חידות בציורים  
בשורה השלישית – 4 כרטיסי מצא את המילה  
בשורה הרביעית והאחרונה – 2 כרטיסי תמונות מסתרות.  
שאר הכרטיסים מונחים בצד כקופה.  
את שני כרטיסי התמונות מכסים בעזרת הכיסויים כך שהילדים לא יוכלו לראות את הציור המסתתר.  
את לוח הפירמידה הגדול מציבים במרכז החדר.

## **מהלך הפעילות:**

1. קבוצת האם נחלקת לשתי תת קבוצות. בידי כל קבוצה לוח פירמידה קטן ריק. המטרה היא למלא את הלוח לפני הקבוצה המתחרה.
2. הקבוצה הפותחת בוחרת כרטיס מהשורה הראשונה (מושג) ומנסה לענות על השאלה.  
הצליחו – מקבלים את הכרטיס ומצמידים אותו לשורה הראשונה בלוח שלהם.  
לא הצליחו – מניחים את הכרטיס בצד ומצמידים (הפוך) ללוח הגדול כרטיס אחר מהקופה.
3. כל זמן שהשורה הראשונה בפירמידה הקבוצתית עדיין לא מולאה אי אפשר לעלות הלאה לשורה הבאה. וכן הלאה. אפשר לעלות לשורה הבאה רק בתנאי שהשורה שמתחתיה כבר מלאה.
4. קבוצה שהגיעה לשורה העליונה (האחרונה) בפירמידה המרכזית בוחרת באחת המשבצות, עליה לגלות מהי התמונה המסתתרת. בכל תור מסירים כיסוי אחד ומנסים לנחש.
5. ניחשו – מקבלים את הקוביה האחרונה לפירמידה שלהם.  
הקבוצה המנצחת – היא הראשונה שהצליחה למלא את הפירמידה שלה.

## דף תשובות

### אזורי הארץ

1. מישור החוף
2. בקעת הירדן
3. גליל
4. עמקים
5. כרמל
6. שומרון
7. יהודה
8. שפלה
9. נגב
10. גולן

### ערים בארץ

1. עיר הבירה - ירושלים
2. נקראת אם המושבות – פתח תקווה
3. בירת הנגב – באר שבע
4. ארבעת ערי הקודש – ירושלים, צפת, חברון, טבריה
5. עיר ללא הפסקה – תל אביב
6. העיר הנקראת על שם חוזה המדינה – הרצל
7. מנו 2 ערים עם נמל – אשדוד, חיפה, תל אביב
8. שם נמצא הכור הגרעיני - דימונה
9. מהיר העיר הצפונית ביותר והדרומית ביותר – מטולה, אילת
10. עיר התימנים – ראש העין
11. העיר ששוכנת על הכרמל- חיפה

### מדינות גבול

1. מצרים
2. סוריה
3. ירדן
4. לבנון

### תמונות מסתרות

1. תל אביב
2. ירושלים



# רומיש פוחה



# תקבע דנהיר



# נלגל



# קמיעם



# מורלכ



# נומושר



# הדויה



# השלפ





# באב



# ולנג





מדינות ארץ

1

דגלים



מדינות ארץ

2

דגלים



דגלים

3

מדינות ארופ



דגלים

4

מדינות ארופ






# עיר הבירה

# נקראת אם המושבות



# בירת הנגב



# ארבעת ערי הקודש



# עיר ללא הפסקה




# העיר הנקראת על שם חוזה המדינה





# מנו 2 ערים עם נמל



# שם נמצא הכור הגרעיני



מהי העיר  
הצפונית ביותר



ומהי הדרומית  
ביותר?

עיר התימנים





# העיר ששוכנת על הכרמל



